




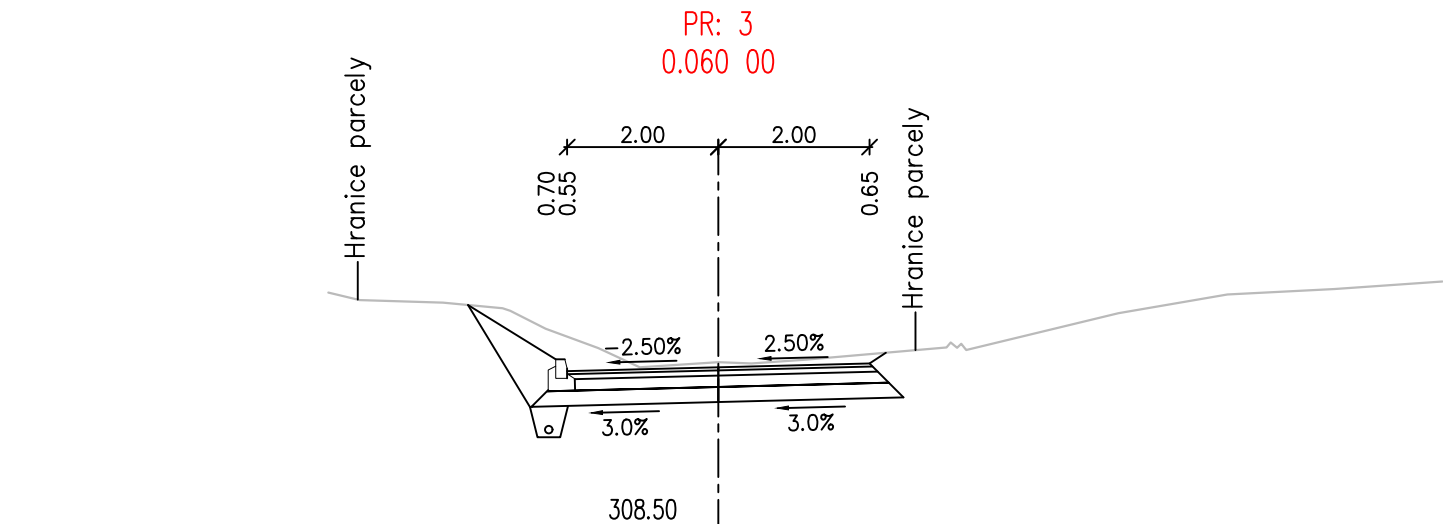
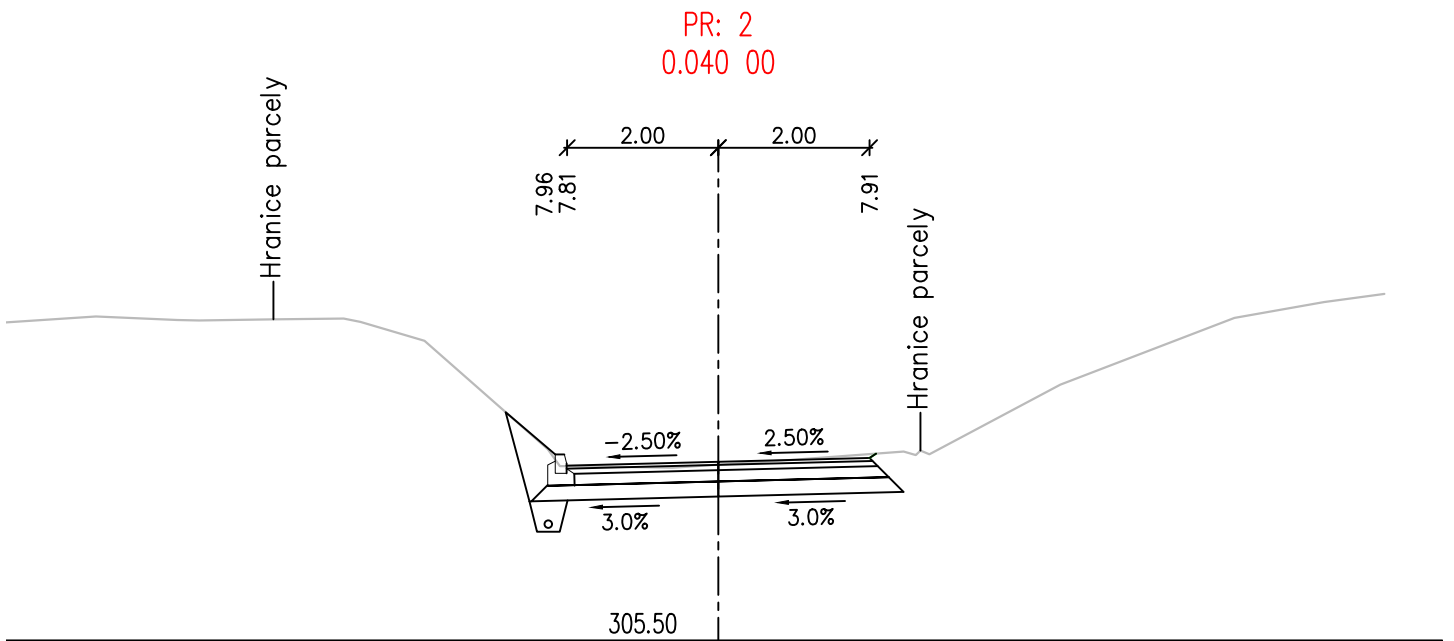
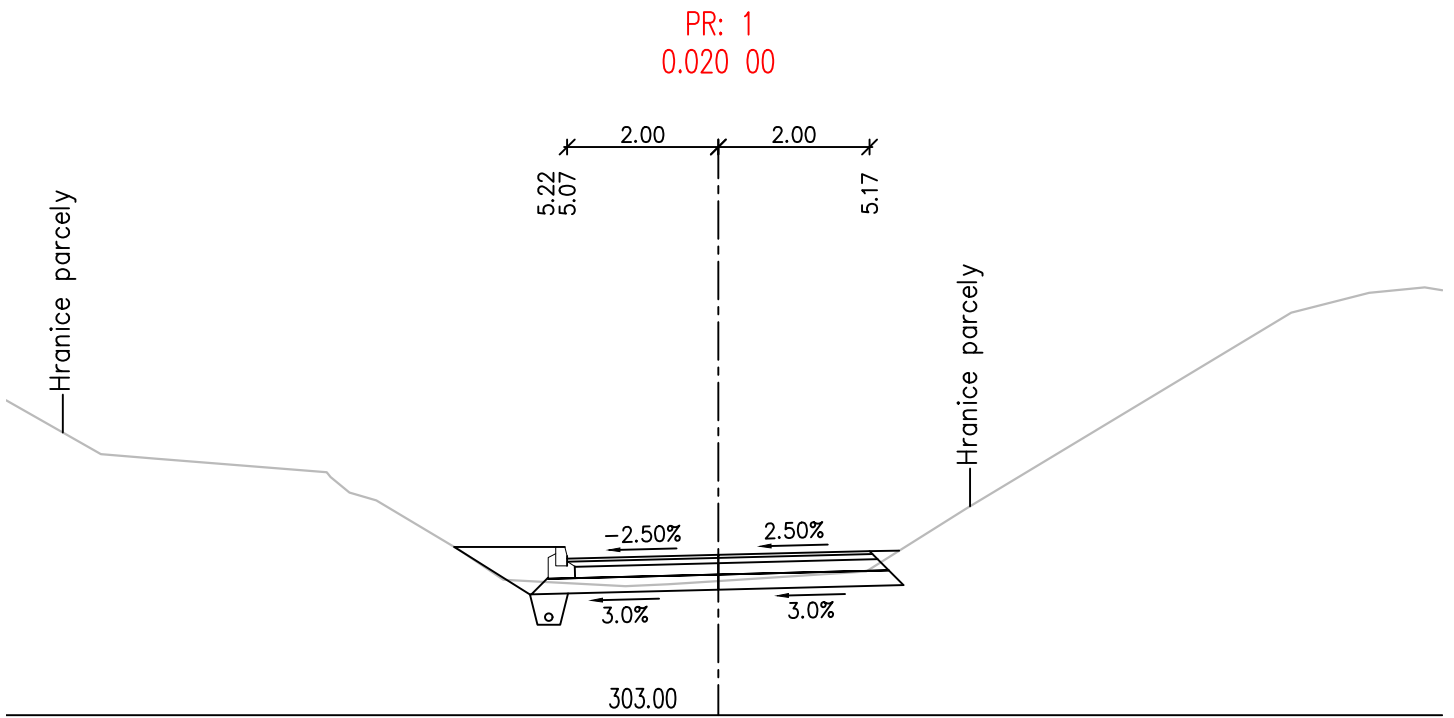
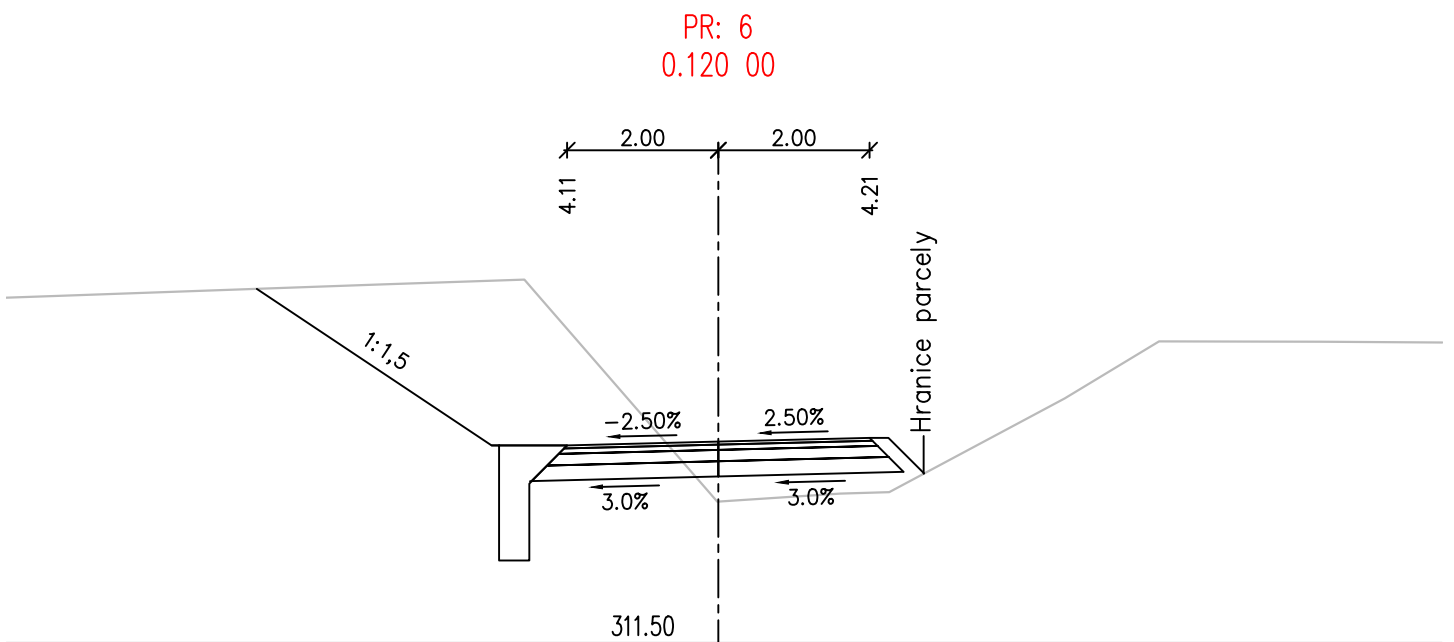
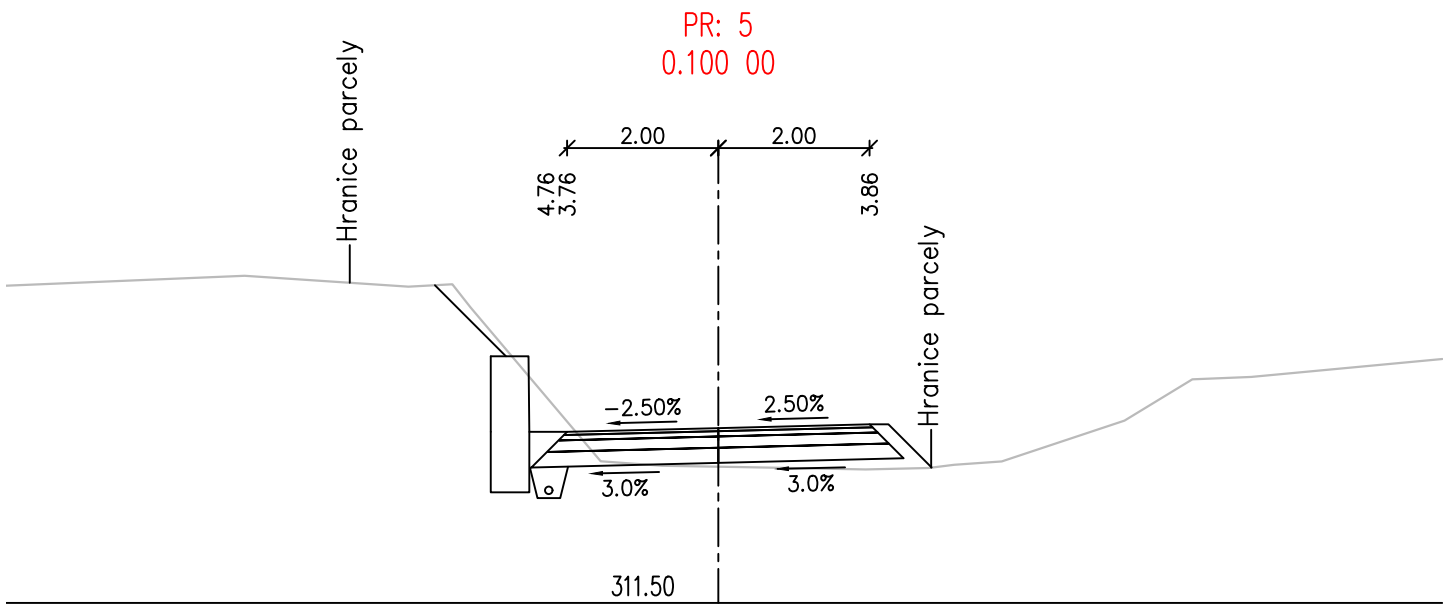
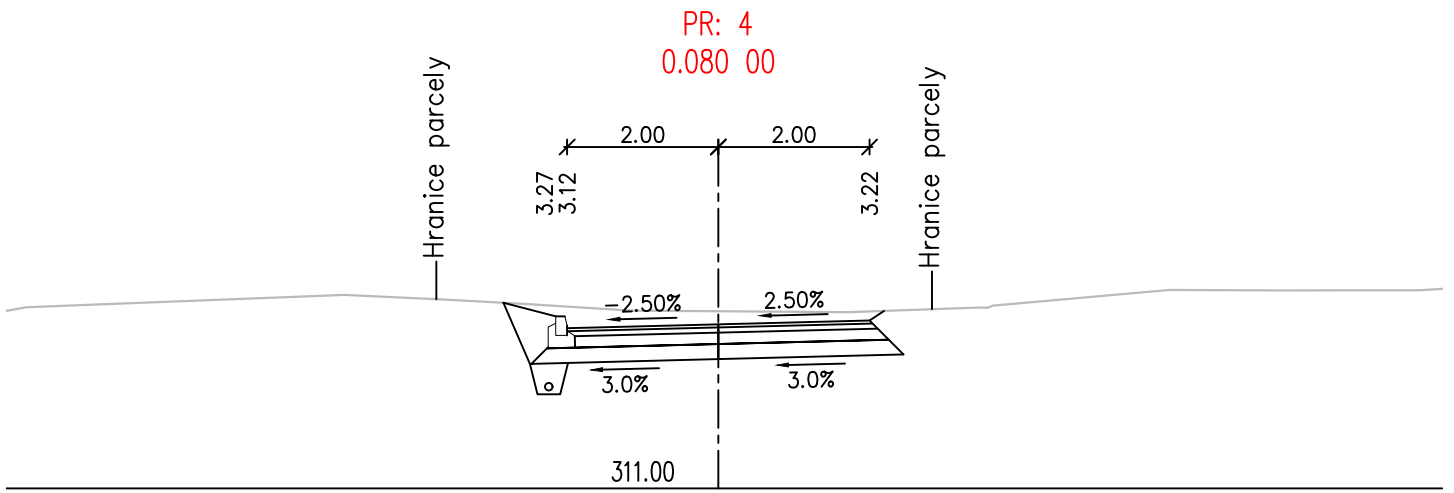


Souřadnicový systém: S-JTSK

Výškový systém: BPV

 11			
Vypracoval: 		Vedoucí projektu: 	
Kreslil: 		Odpovědný projektant: 	
Investor: ČR - Státní pozemkový úřad, Pobočka Mělník Bezručova 109, 276 01 Mělník		Autorizace:	
Stavba: Chodeč u Mělníka - polní cesty VC9A, VC9B a LBK 47			
		Paré:	
		Podpis:	
		Formát: 210x297	Datum: 10/2021
Část: D.1. Dokumentace objektu SO 101		Stupeň: DSP/DPS	Č. zakázky: 823/21
Obsah: Příčné řezy		Měřítko: 1:100	Č. přílohy: D.1.4.





PR: 10
0.200 00

